

Старый поиск

- Охотничий билет
- Для получения лицензии на покупку нарезного охотничьего оружия — приказ руководителя организации или охотничьего хозяйства, подтверждающий ваше право на занятие охотой. Требуется, если нет гладкоствольного длинноствольного оружия либо вы владеете им меньше 5 лет. К нарезному относится в том числе оружие с частичной нарезкой, а также оружие калибров 366 ТКМ, 9,6 Lancaster, 345 ТК, 366 Magnum и 9x22 Altay

**Важно**

Обязательно пройдите медосвидетельствование и нарко-токсикологическую экспертизу. Результатом процедуры станет запись в реестре Минздрава об отсутствии противопоказаний к владению оружием. Она актуальна в течение 5 лет

05 декабря 2022

Голосование кубинский район

Выберите, что вас интересует

сегодня

**Как получать постановления об автоштрафах вовремя**

Постановления об автоштрафах можно получать на Госуслугах, если настроить уведомления в личном кабинете. Тогда МВД будет в электронном виде отправлять информацию об автоштрафах, которые были выявлены с помощью камер

Электронный протокол равнозначен бумажному. Это утверждено в постановлении Правительства от 19.06.2021 № 947

Подписаться на уведомления

Не сейчас



предварительное согласование предоставления земельного участка

Старый поиск

- Для получения лицензии на покупку нарезного охотничьего оружия — приказ руководителя организации или охотничьего хозяйства, подтверждающий ваше право на занятие охотой. Требуется, если нет гладкоствольного длинноствольного оружия либо вы владеете им меньше 5 лет. К нарезному относится в том числе оружие с частичной нарезкой, а также оружие калибров 366 ТКМ, 9,6 Lancaster, 345 ТК, 366 Magnum и 9x22 Altay

**Важно**

Обязательно пройдите медосвидетельствование и нарко-токсикологическую экспертизу. Результатом процедуры станет запись в реестре Минздрава об отсутствии противопоказаний к владению оружием. Она актуальна в течение 5 лет

05 декабря 2022

Голосование кубинский район

Выберите, что вас интересует

предварительное согласование предоставления земельного участка

- Вот что я нашёл
- Предварительное согласование предоставления земельного участка
  - Как многодетной семье получить земельный участок
  - Как получить кадастровый план земельного участка



Показать, что нашлось ещё

Введите запрос...

## Предварительное согласование предоставления земельного участка

Граждане и юридические лица, имеющие право на приобретение участка без проведения торгов, в аренду, собственность за плату, собственность бесплатно, безвозмездное пользование и постоянное (бессрочное) пользование, могут предварительно согласовать предоставление участка, если участок необходимо сформировать или уточнить его границы для последующего предоставления

Срок услуги 20 календарных дней

Результатом услуги является решение о предварительном согласовании предоставления земельного участка

Начать



< Назад

### Цель обращения?

- Предоставление земельного участка в аренду
- Предоставление земельного участка в собственность за плату
- Предоставление земельного участка в безвозмездное пользование
- Предоставление земельного участка в постоянное (бессрочное) пользование
- Предоставление в собственность бесплатно



< Назад


### Кто обращается за услугой?

- Заявитель >
- Представитель >





[← Назад](#)

### Проверьте ваши данные




**Паспорт РФ**


Серия и номер  


Дата выдачи  


Кем выдан  
ГУ МВД РОССИИ ПО ЧЕЛЯБИНСКОЙ ОБЛАСТИ

Код подразделения  


---

 [Редактировать](#)

[Верно](#)



< Назад

### Проверьте ваш телефон

Номер телефона

[Redacted phone number]

 Редактировать

Верно



< Назад

### Проверьте вашу электронную почту

Электронная почта

[Redacted email address]

 Редактировать

Верно





< Назад

### Адрес регистрации заявителя

Адрес

[Redacted address field]

✎ Редактировать

Верно



< Назад

### Фактический адрес проживания

Адрес

[Redacted address field]

Редактировать

Верно

**Недостаточно места на диске**  
Заканчивается свободное место на диске Новый том (F:).  
Щелкните здесь, чтобы узнать, можно ли освободить место на этом диске.



< Назад

### К какой категории относится заявитель?

Категория

Гражданин, испрашивающий участок для ИЖС и ЛПХ

Основанием для предоставления земельного участка для данной категории является подпункт 15 пункта 2 статьи 39.6 Земельного кодекса Российской Федерации

Далее



← Назад

### На основании какого документа формируется земельный участок?

- Схема расположения земельного участка >
- Утверждённый проект межевания территории >



< Назад

### Загрузите документы

Схема расположения участка на кадастровом плане территории

Максимально допустимый размер файла — 50 МБ

PDF Схема | 0.7 МБ Удалить  
Посмотреть Скачать

Перетащите файлы или выберите на компьютере

 [Выбрать файлы](#)

Далее



< Назад

### Цель использования испрашиваемого земельного участка

Цель

Для ведения личного подсобного хозяйства

Укажите цель использования участка в соответствии с классификатором, утвержденным приказом Росреестра от 10.11.2020 N П/0412.  
Например: Для индивидуального жилищного строительства или Сельскохозяйственное использование

Испрашиваемый срок аренды

10

При указании срока стоит учитывать ограничения, предусмотренные пункта 8 статьи 39.8 Земельного кодекса

Далее



< Назад

### Испрашиваемый земельный участок образован?

- Участок не образован >
- Участок образован без уточнения границ >



Назад

Выберите подразделение

Адрес или название

**Администрация Кусинского городского поселения**

Адрес  
456940, Челябинская область, г. Куса, ул. Андроновых, 5

Наименование  
Администрация Кусинского городского поселения

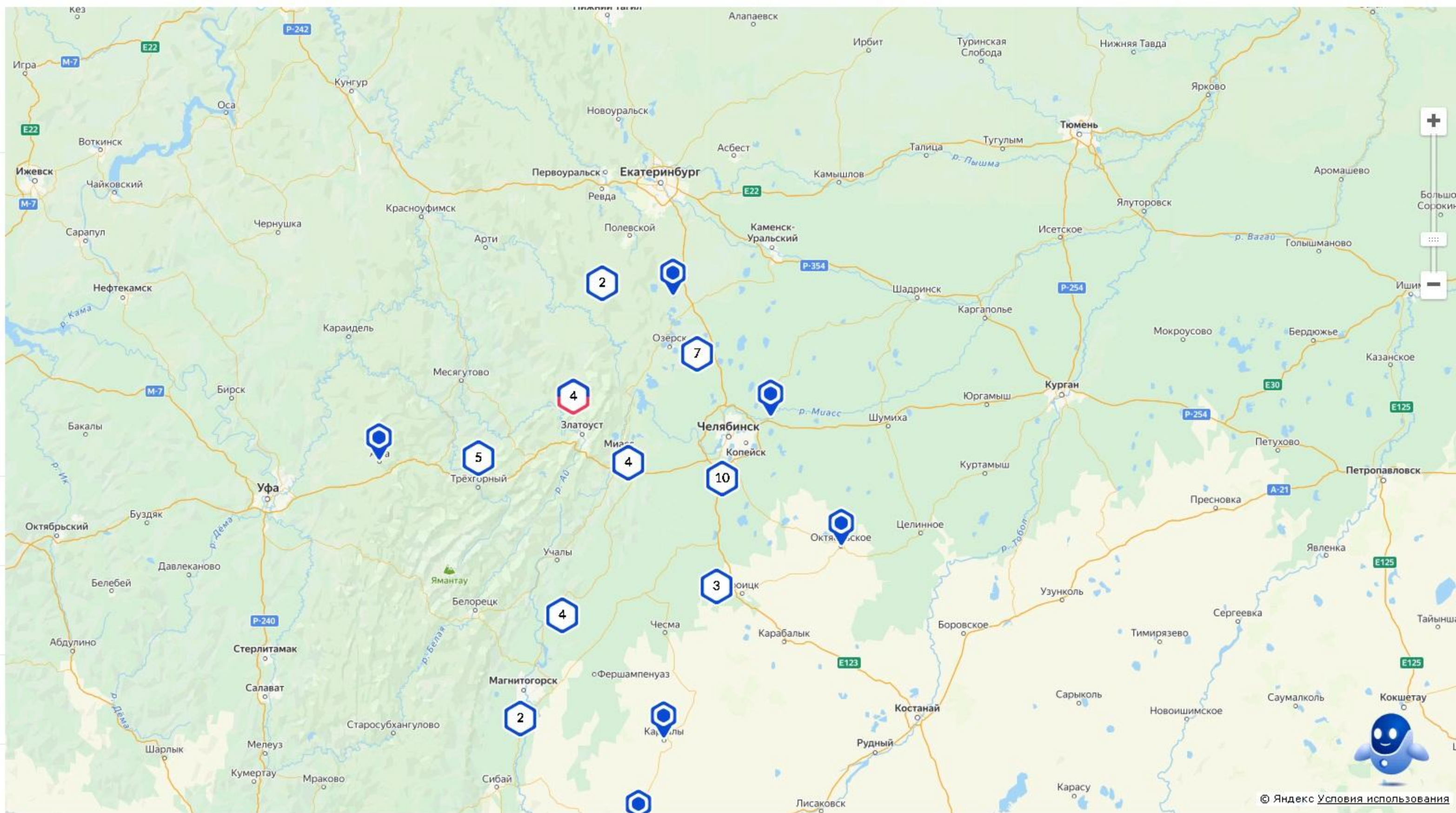
Выбрать

Администрация Магнитогорского городского округа

Администрация Магнитского городского поселения

Администрация Миасского городского округа

Администрация Пластовского муниципального района





← Назад

### В каком виде нужен результат?

- Электронно в личном кабинете >
- Электронно в личном кабинете и на бумаге >



< Назад



### Всё заполнено

Вы заполнили все необходимые данные. Нажимая «Отправить заявление», вы подтверждаете достоверность представленных данных и даёте согласие на их обработку

Отправить заявление



### Заявление отправлено № 2607306316

Место рассмотрения

- 🏠 **Администрация Кусинского городского поселения**  
456940, Челябинская область, г. Куса, ул. Андроновых, 5
- 🕒 **Срок рассмотрения до 30 рабочих дней** со дня регистрации заявления

По результатам рассмотрения заявления в ваш личный кабинет поступит принятое решение

[В личный кабинет](#)



< Назад

Предварительное согласование предоставления земельного участка

Действия

№ 2607306316



Заявление получено ведомством

Сегодня в 09:21

Уполномоченный орган субъекта Российской Федерации

Сообщение доставлено



Заявление отправлено в ведомство

Сегодня в 09:20



Зарегистрировано на портале

Сегодня в 09:20

Документы

Скачать всё



req\_preview | 0.1 Мб

Скачать



Схема | 0.7 Мб

Скачать

Ещё файлы

Скрыть историю

Отвечу на вопросы или помогу обратиться в поддержку

